

- 6 Au carrefour, prendre à gauche le chemin en épingle.
- 7 Arrivé à un large chemin, partir à droite puis au croisement suivant, tourner à gauche en laissant le chemin de ferme à droite. Laisser le GR654 qui part à droite et poursuivre tout droit. Au carrefour en 'Y', aller à droite, passer la chaussée de l'étang, traverser le ruisseau et monter jusqu'au village de Chenour.
- 8 Passer derrière les maisons, partir à gauche, à la dernière et suivre à droite la petite route. Se retourner pour admirer le village.
- 9 Au carrefour, prendre à gauche en direction de Surzol puis 30 m après, suivre le chemin de droite. Poursuivre puis suivre la route à gauche.
Aller-retour : prendre le temps d'aller admirer la belle fontaine Saint-Martin.
- 10 Au carrefour suivant en 'T', aller à droite et continuer jusqu'au prochain carrefour avec la RD. Poursuivre en face en direction de Surzol.
- 11 Traverser le village et suivre la belle allée qui mène à l'étang, le longer. Puis prendre à droite au niveau de la chaussée. Au croisement, partir à gauche jusqu'à la route de la Pronche.
- 12 Tourner à gauche et après la montée, suivre le chemin en crête à droite. A Beaubiat, partir à gauche. Juste avant le hameau de Bel-Air, suivre le chemin herbe à droite, descendre la petite route. A la RD7bis, tourner à gauche, la suivre sur 300 m. En face de l'église, tourner à gauche, retraverser le pont en pierre de Noblat et reprendre le même chemin qu'à l'aller pour retrouver le point de départ.

Saint-Léonard, filleul de Clovis, était venu établir un sanctuaire dans la forêt proche. Il reçut du Roi Théodebert, venu séjourner dans le château qui occupait l'éperon rocheux de la rive gauche, un territoire dénommé "Nobiliacum", devenu Noblat, et la forêt de Saint-Pauvain, en reconnaissance de la guérison de sa femme. Cette donation étant assortie d'une exemption d'impôts de tous ceux qui habiteraient en ce lieu, la cité se développa rapidement autour de l'église dédiée à la Sainte Vierge édifée par le Saint. Après sa mort en 559, la renommée du Saint attira de nombreux pèlerins sur la route de Saint-Jacques-de-Compostelle. Dans la vallée étroite, a été construit un pont autour duquel s'est développé le quartier de Noblat. Le pont médiéval attesté dès 1224 remonterait à une époque bien antérieure. Il fut réparé en 1270 par les habitants de Saint-Léonard, dans une forme proche de ce que nous connaissons : moellons de pierre et petit appareil, quatre arches en ogive reposant sur trois piles avec avant-bec. (Source développement-durable.gouv)



Une vue de Saint-Léonard-de-Noblat

En chemin :

- De nombreux panoramas sur la ville de Saint-Léonard-de-Noblat
- Le quartier du Pont de Noblat, la plaine de jeux
- Les villages de Chigot, Chenour, la Chapelle, le Surzol
- Le petit patrimoine bâti traditionnel limousin, la fontaine Saint-Martin
- Les étangs, les ruisseaux, la Vienne.

Renseignements pratiques

Information et brochures disponibles
à l'Office de Tourisme de Noblat
Contact : 05 55 56 25 06

En savoir plus sur le tourisme en Haute-Vienne :
www.visitlimousin.com ou 05 55 79 04 04

Pour randonner facile

N'oubliez pas : un petit ravitaillement, de l'eau, des chaussures adaptées, un vêtement de pluie. Pensez à emporter vos détritus, et à refermer les barrières derrière vous. Ne partez jamais sans avoir indiqué le lieu de votre randonnée. Respectez la faune et la flore. Ne pas faire de feu. Evitez toutes dégradations des chemins et de leurs abords.

En cas de problèmes rencontrés sur le chemin, veuillez nous en informer sur le site www.visitlimousin.com (nous contacter) ou au tél : 05 55 79 04 04



Vous avez un mobile, téléchargez l'application Loopi Gps & Balade. Calculez votre itinéraire, baladez-vous et découvrez des points d'intérêt où que vous soyez, à vélo ou à pied !



Cette fiche randonnée est également consultable et téléchargeable sur le site www.visitlimousin.com. Tous nos chemins sont conçus prioritairement pour la pratique de la randonnée pédestre. Ils sont également ouverts aux autres usagers sous leurs responsabilités (cavaliers, VTT...).



Une mission
du Conseil
départemental
de la
Haute-Vienne

Ne pas jeter sur la voie publique

SAINT-LEONARD-DE-NOBLAT



CIRCUIT DES CLOCHERS ET DES ETANGS

14,8 km - 3 h 45

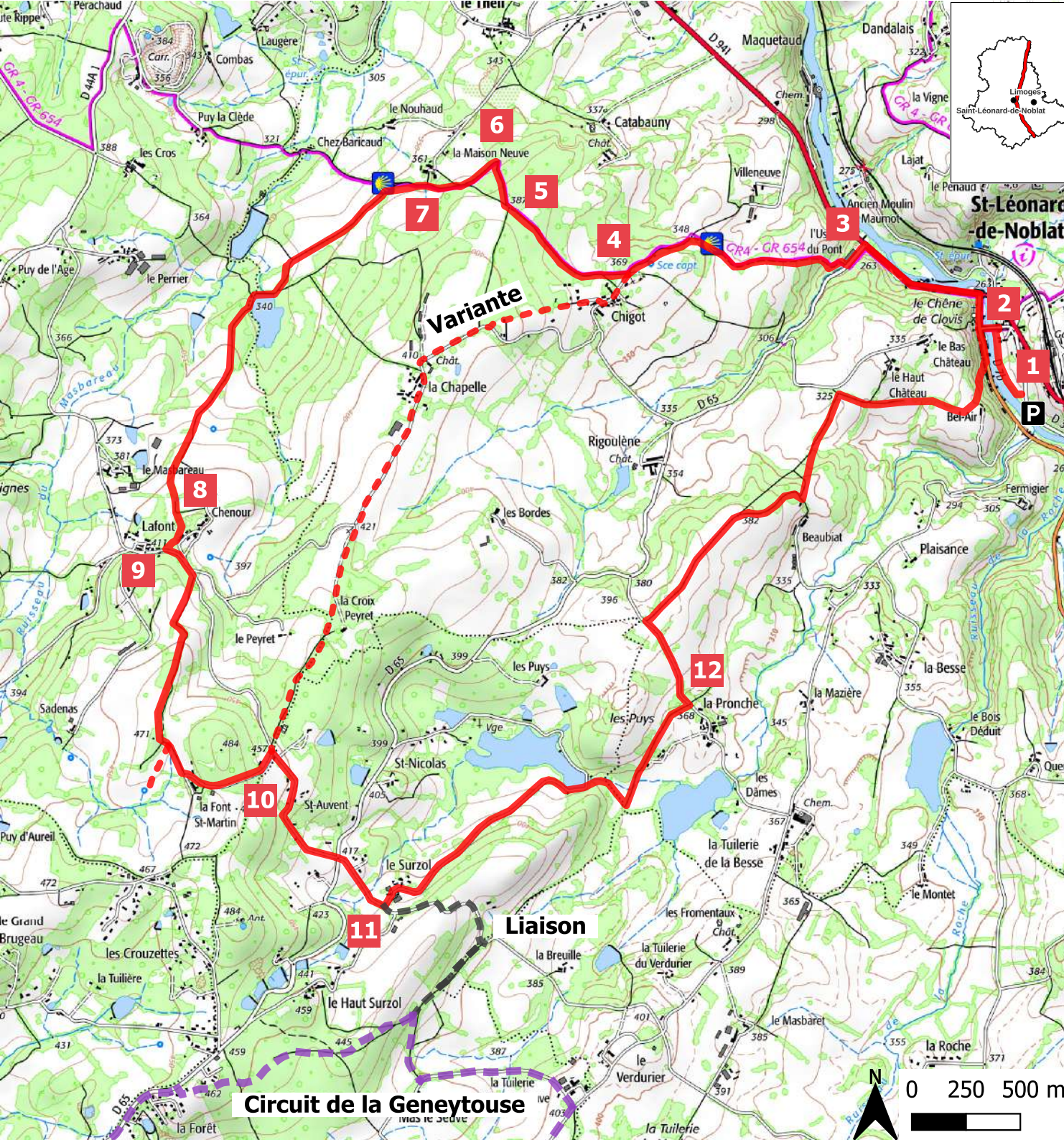
Variante : 12 km - 3 h 00



Pratiques associées

www.visitlimousin.com

LIMOUSIN
nouveaux horizons




Info pratique


Accès : à 30 min de Limoges. Prendre la RD 941.


Départ : Parking au parcours de santé en bord de Vienne, sur RD39A.

| Durée | Longueur | Balissage | Niveau | Dénivelé |
|--------|----------|-----------|--------|----------|
| 3 h 45 | 14,8 km | jaune | moyen | 415 m |




Les pratiques possibles






Continuité d'itinéraire



Changement de direction



Mauvaise direction

Itinéraire

- 1** Suivre le sentier qui longe la Vienne et se diriger vers le village de Noblat. Passer entre les jardins (place des Chambonnauds) et continuer à droite par les petits passages entre les maisons puis à gauche. Rejoindre le pont médiéval de Noblat (XIIIème siècle).
- 2** Le traverser. A la RD7bis, tourner à droite. Arriver à la RD941, la suivre à gauche en empruntant les trottoirs, passer devant les moulins de Noblat en bord de Vienne.
- 3** Au premier carrefour, tourner à gauche. Au bout du magasin d'usine de porcelaine, continuer en montant un raidillon puis suivre le chemin qui grimpe jusqu'à Chigot.
- 4** En haut de la côte, au croisement de 5 chemins, à la croix, prendre le deuxième chemin à droite.
Variante : traverser le village de Chigot. Prendre à droite la rue à l'angle du lavoir. Poursuivre, la route se transforme en chemin de terre. A la route, tourner à droite, traverser le village de la Chapelle. Poursuivre sur la route et au croisement, continuer en face à gauche de la croix. Arrivé avant le Peyret, suivre en face le sentier en terre qui s'enfonce dans le bois. A la route, tourner à gauche et reprendre le descriptif au point 10.
- 5** Au croisement, poursuivre 10 m tout droit puis suivre à droite le sentier. Dans le bois, prendre à gauche en suivant le GR654 dit de Saint-Jacques de Compostelle.



Un chemin vers Surzol

Circuit de la Geneytouse

Liaison

Variante