


6 Traverser le village de l'Homme, prendre la route en face en direction de la Verrerie et prendre le premier sentier à droite face au bois. Continuer pendant environ 1,5 km.

7 Juste avant d'arriver à la route tourner franchement à gauche, poursuivre en longeant un bois, puis au carrefour tourner à droite. Continuer jusqu'à la RD49.

8 A la route, tourner à gauche puis tout de suite à droite. Peu après, tourner à droite et suivre ce chemin en herbe jusqu'au hameau de Chez-Vitte.

 *Beaux batiments à Chez-Vitte*

9 Poursuivre puis laisser la route et prendre en face un chemin en terre. Poursuivre jusqu'au cimetière d'Azat-le-Ris. A la route, tourner à droite et à l'église, prendre la route en face en direction de la Mairie et du stade. Rejoindre le point de départ, à côté de l'étang de pêche.

 *Les anciens noms de la commune :*
Azat-l'Unité à partir de 1789.

En 1793, elle prit le nom de Azat-le-Ris, puis de Azac-les-Ris en 1801. Puis Azat-le-Riz et enfin Azat-le-Ris depuis 1995. (source Wikipédia)

 *L'intérieur de l'église possède une statue monolithe de calcaire représentant la Vierge à l'Enfant, datant du XVème siècle.*




un chemin

En chemin :

- L'église Saint-Genest, bâtiment de style roman du XIIème siècle, autrefois fortifié (Vierge à l'Enfant et moniale du XVè siècle) ;
- Le château du Puy Mesnil (XVème et XIXème siècles) ;
- Le bocage limousin avec ses allées de vieux chênes, ses prairies, l'élevage, les bois, les étangs ;
- Les beaux villages de la Courandière, du Genesteix et de Puygrenet.

Ne pas jeter sur la voie publique



HEBERGEMENT / RESTAURATION

Informations et brochures disponibles
à l'Office du Tourisme du Dorat
Contact : 05 55 60 76 81
et sur le site www.tourisme-hautevienne.com

POUR RANDONNER FACILE

N'oubliez pas : un petit ravitaillement, de l'eau, des chaussures adaptées, un vêtement de pluie.
Pensez à emporter vos détritrus, et à refermer les barrières derrière vous.
Ne partez jamais sans avoir indiqué le lieu de votre randonnée.
Respectez la faune et la flore. Ne faites pas de feu.
Évitez toutes dégradations des chemins et de leurs abords.
Ce chemin a été conçu prioritairement pour la pratique de la randonnée pédestre. Il est également ouvert aux autres usagers sous leurs responsabilités (cavaliers, VTT, ...).
Météo : 08 99 71 02 87 - Secours : 18 ou 112
SMS d'urgence pour les sourds et les malentendants : 114

www.randonnee-hautevienne.com

Vous pouvez consulter et télécharger gratuitement l'itinéraire de votre choix à partir du site www.randonnee-hautevienne.com et déposer un avis concernant le circuit (problème ou suggestion) en cliquant sur l'onglet "signaler un problème sur un circuit" ou en téléphonant au 05 55 79 04 04.



conseil général
HAUTE-VIENNE
la solidarité, un choix
Cette fiche randonnée a été financée par le Conseil général de la Haute-Vienne dans le cadre de sa politique en faveur de la randonnée.

Credit photos : CDT 87

AZAT-LE-RIS
Randonnée des vieux chênes
4 h 30 - 18,3 km

Variante: 2 h 30 - 10 km

Tous nos chemins mènent à vous
www.randonnee-hautevienne.com




PAYS DU HAUT-LIMOUSIN

Info pratique

Accès : à 65 min de Limoges. Prendre la N147 en direction de Bellac. Puis la RD675, traverser Le Dorat, poursuivre en direction de le Blanc. A 10 km du Dorat tourner à gauche sur la RD63 vers Azat-le-Ris.

Départ : parking au stade, en bord de RD49.



Les pratiques possibles



Durée	Longueur	Balissage	Niveau	Dénivelé
4 h 30	18,3 km	jaune	difficile	28 m

Itinéraire

- 1 Au stade, prendre la RD63a en direction de Lathus, puis tourner à gauche au premier chemin, puis au premier carrefour de larges chemins, à gauche.
- 2 Arrivé à la route RD49, la prendre à droite, puis tourner à droite sur le premier chemin, situé en face du bois. Continuer sur le chemin à gauche.
- 3 Au carrefour, laisser le chemin en face et poursuivre à droite pendant 1,7 km jusqu'à la route.
- 4 A la route départementale RD63a, tourner à gauche et traverser le village de la Courandière. Après la dernière maison, tourner à droite, sur le chemin, et continuer sur 1,7 km jusqu'au premier chemin à suivre à droite jusqu'au village du Genesteix.
- 5 Traverser le village par la gauche. Après la dernière maison, tourner à droite sur le chemin qui conduit au village de l'houme.
Variante : au village de Genesteix, prendre la route à droite jusqu'au village de Puygrenet. Tourner à droite, passer le pont et prendre le premier chemin à droite, juste avant le Point du Jour. Au lieu-dit Saint-Michel, tourner à gauche sur la route et la suivre jusqu'au croisement de routes et prendre le chemin à droite. Poursuivre jusqu'au croisement de chemins, prendre celui de gauche, et à la route, tourner à droite et retrouver le départ.

