

HAUTE
LIMOGES
VIENNE



département
Haute-Vienne

DE LIMOGES
À SAINT-PARDOUX
COEUR DE NATURE

WWW.RANDONNEE-HAUTEVIENNE.COM



DE LIMOGES À SAINT-PARDOUX : COEUR DE NATURE

107 kilomètres entre Limoges,
le Lac de Saint-Pardoux et les Monts d'Ambazac

Un nouveau circuit de randonnée à parcourir en itinérance vous mènera de Limoges au Lac de Saint-Pardoux, **entre patrimoine et Monts d'Ambazac**. Au coeur d'une nature préservée en montagne limousine, **5 étapes de 18 à 26 km** vous dévoileront des lacs et des étangs, des villages typiques, des chemins creux bordés de murets, des chaos rocheux et leurs légendes ainsi que des panoramas somptueux. La découverte de la porcelaine de Limoges, la pratique de sports nautiques la détente au bord du lac... autant d'activités vous attend sur le parcours.

- Etape 1: Limoges - Bonnac-la-Côte (18 km) 4 - 9
- Etape 2: Bonnac-la-Côte - Lac de Saint-Pardoux (24 km) 10 - 17
- Etape 3: Lac de Saint-Pardoux - Ambazac (26 km) 18 - 25
- Etape 4: Ambazac - Bonnac-la-Côte (21 km) 26 - 31
- Etape 5: Bonnac-la-Côte - Limoges (18 km) 32 - 37



Les pratiques accessibles :

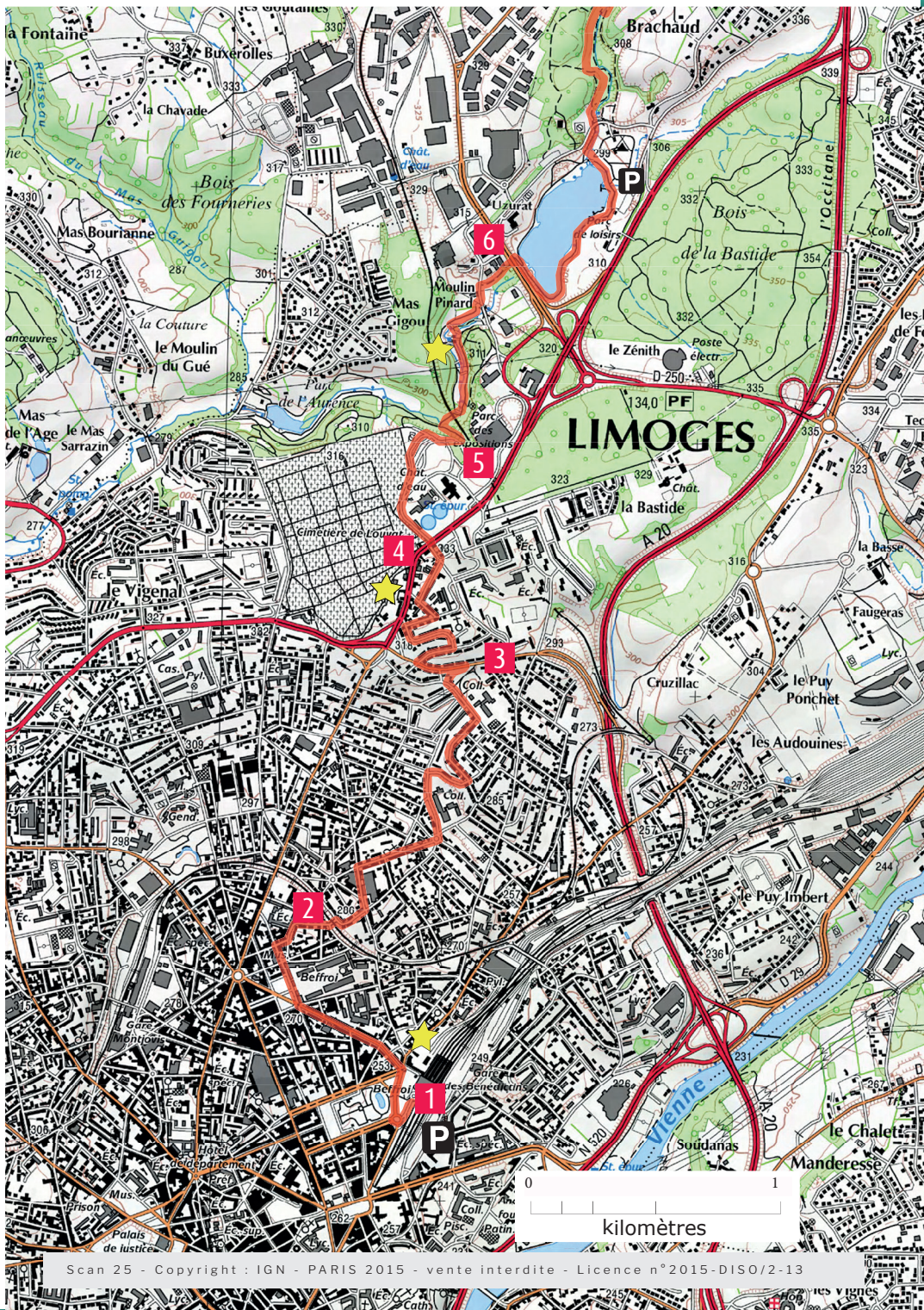
Départ : Gare de Limoges ou Lac d'Uzurat
 Longueur : 107 kilomètres
 Balisage : logo de la boucle
 Durée : 5 jours
 Pratique :

Le balisage physique commence au parking de Uzurat.
 Laissez-vous guider au départ de la gare avec l'application gratuite Loopi.

Légende

- Sentiers Limoges Saint-Pardoux : coeur de nature
- Voie de chemins de fer
- Départ / Arrivée
- Les étapes

LIMOGES - GARE DES BÉNÉDICTINS - LAC D'UZURAT 7,3 KM



- 1 A partir de la gare des Bénédictins ✨, sortir et descendre la rue en face, puis au rond-point tourner à droite. Passer la place Maison et remonter la rue Théodore Bac. La remonter jusqu'à la Place Marceau. Suivre alors la rue Hoche, puis prendre la 2ème rue à droite, rue Gouffier de Lastours puis la rue de Fontaury. Franchir la voie ferrée sur le pont.
- 2 Après le pont, tourner à droite et suivre la rue de Fontaury puis à gauche la rue du Chinchauvaud. Prendre ensuite la 1ère rue à droite, rue des Papillons, passer devant l'église Saint-Antoine. Au rond-point, reprendre la rue du Petit Treuil et passer devant le collège Maupassant. Au rond-point suivant, aller à droite, rue Charlemagne. Au carrefour suivant tourner à gauche, rue Georges Sand puis rue Ronsard jusqu'à la rue de la Brègère. Tourner à gauche, longer le collège Ronsard. Entrer dans le jardin Ronsard et suivre l'allée qui remonte vers le Boulevard G. Clémenceau.
- 3 La suivre à gauche, puis prendre à droite la rue Toulouse Lautrec. Suivre à gauche la rue Marcel Pagnol, puis à droite la rue Taine, à gauche la rue André Chénier. Avant d'arriver au bout de la rue, tourner à droite rue Alfred de Vigny, puis ensuite, rue Degas.
- 4 Avenue du Général Leclerc, la suivre à gauche jusqu'à la station service et emprunter le passage piétons protégé par des feux. Traverser et reprendre à droite. Tourner à gauche en longeant le laboratoire d'analyse des eaux et le cimetière de Louyat ✨. S'engager à gauche sur un chemin qui descend vers un large parking. Le remonter.
- 5 Tout en haut, au niveau du parking du Parc des expositions, emprunter une piste bitumée, qui redescend fortement à gauche. Dans la pente, prendre à droite le chemin bétonné qui s'engage dans un tunnel sous la voie ferrée et franchit également la rivière l'Aurence. Dans le parc, longer la rivière, la traverser juste après le site du Moulin Pinard ✨. Rester à droite et remonter.
- 6 Longer 100 m à gauche l'allée du Moulin Pinard puis traverser et emprunter en face un sentier. Traverser ensuite en deux temps l'avenue pour redescendre vers l'étang d'Uzurat. Le contourner par la droite en suivant la rive gauche jusqu'à l'avenue d'Uzurat.

Deuxième départ possible à partir du parking de Uzurat. Les randonneurs qui ne souhaitent pas partir de la gare de Limoges peuvent éviter la partie urbaine en se rendant directement à Uzurat. La ligne de bus n°20 relie la gare des Bénédictins et le lac d'Uzurat.

PATRIMOINE HISTORIQUE DE LIMOGES

LA GARE DES BÉNÉDICTINS

Une des plus belles gares du monde ! Monument historique depuis 1975, labélisée « Patrimoine du XXe siècle », la gare des Bénédictins à Limoges ne passe pas inaperçue. Son style néo-régional mixe plusieurs courants architecturaux tels que l'Art Nouveau et l'Art Déco. Elle a fêté ses 90 ans en 2019.

LE CIMETIÈRE DE LOUYAT

Ce cimetière est présenté comme l'un des plus grands de France.

LE PARC DU MOULIN PINARD

Lieu de promenade fleuri et paysager le long de l'Aurence à deux pas du parc de l'Aurence qui doit son nom aux paillettes d'or qui scintillaient jadis dans le cours d'eau.



ETAPE 1

LAC D'UZURAT - VILLAGE DE GROSSEIREIX - RD 39

5 KM

- 7** Traverser l'avenue et aller en face rive droite de l'Aurence. 600 m plus loin, le chemin redescend et permet d'accéder à la passerelle. Traverser la rivière et poursuivre à gauche en remontant le cours d'eau, rive gauche.
- 8** Traverser et aller en face. A la passerelle, aller sur la droite. Poursuivre jusqu'à l'avenue Louis de Broglie. Traverser prudemment la voie pour aller en face. Le chemin longe toujours la rivière rive gauche et permet de passer sous les voies de circulation.
- 9** Passer sous la rocade Nord-Ouest et arriver au village de Grossereix. Suivre la 1ère route à droite, allée Guy Monnerot, puis la suivante à gauche, rue Mario Marret. Prendre ensuite à droite et de suite à gauche et enfin, continuer tout droit sur une large piste. Tourner à la 2ème à gauche, 150 m avant la route, puis 1ère à droite.

PATRIMOINE NATUREL ET BATI

L'HISTOIRE DE LIMOGES

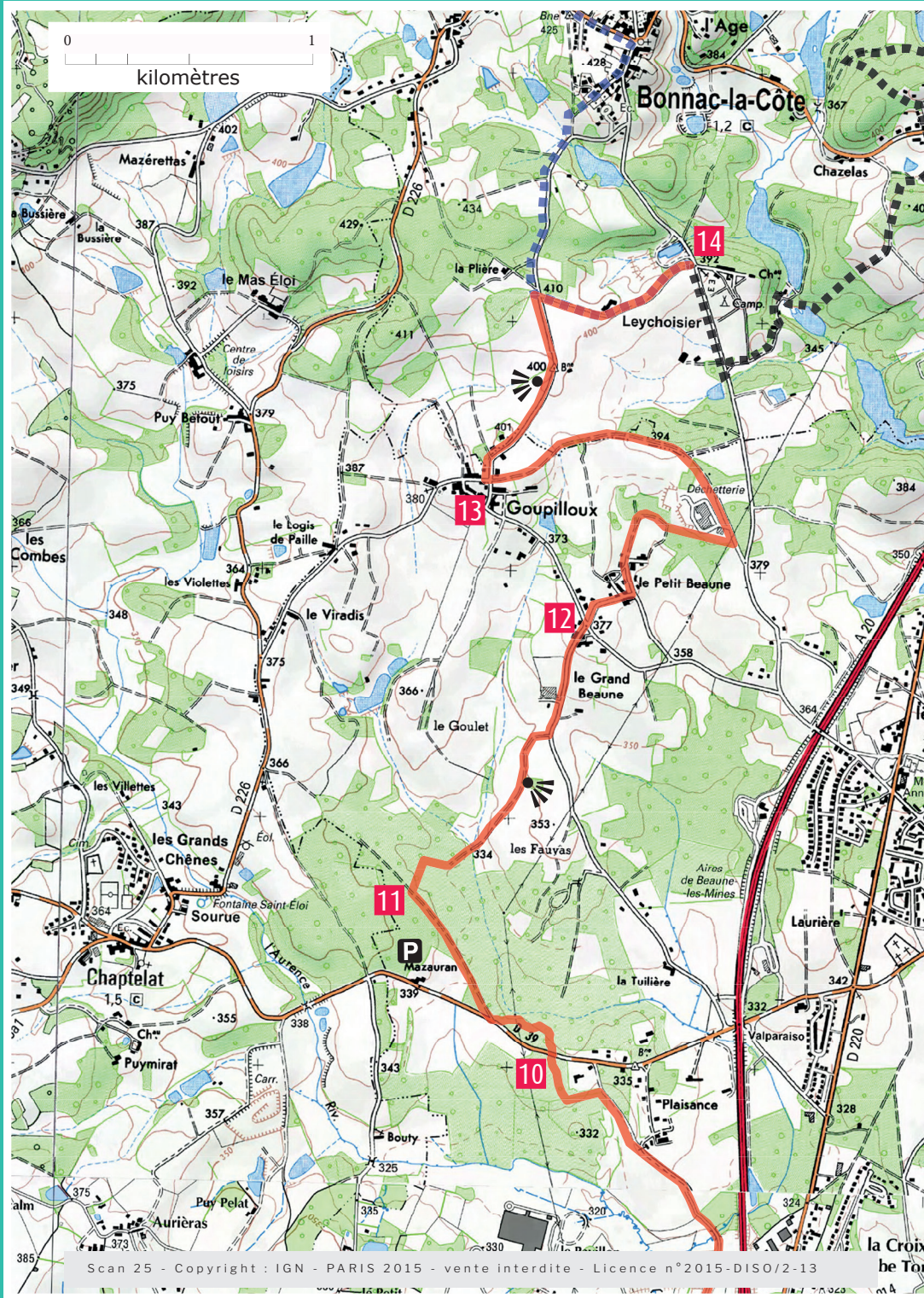
Fondée ex nihilo vers l'an 10 avant notre ère par l'Empire romain comme nouvelle capitale pour les Lémovices, sous le nom d'Augustoritum, elle devient une importante cité gallo-romaine. Au déclin de l'Empire, au Moyen-Âge, elle prend le nom du peuple celto-gaulois qui a constitué sa région, le Limousin, et est une grande ville, fortement marquée par le rayonnement culturel de l'abbaye Saint-Martial, au sein du duché d'Aquitaine dont les ducs sont sacrés dans cette ville. En 1765, à la révolution industrielle, la découverte d'un gisement de kaolin lance l'industrie de la porcelaine de Limoges qui fera sa renommée mondiale. Celle qui reste attachée à ses ostensions, fut pourtant parfois surnommée « la ville rouge » ou « la Rome du socialisme » du fait de sa tradition de vote à gauche et des événements ouvriers qu'elle connut du XIXème jusqu'au début du XXème siècle.

Depuis les années 1990, la ville est aussi associée à son club de basket-ball, le Limoges CSP, plusieurs fois champion de France et champion d'Europe en 1993. Il évolue en Pro A et demeure toujours le club ayant l'un des plus importants palmarès européen. Du fait de sa politique patrimoniale, elle possède le label « Ville d'art et d'histoire » depuis 2008.

Ville de tradition bouchère, siège d'un des leaders mondiaux des équipements électriques pour le bâtiment, elle est également bien positionnée dans l'industrie du luxe. Connue et reconnue en tant que « capitale des arts du feu » en raison de l'implantation toujours présente des grandes maisons de porcelaine, de ses ateliers d'art travaillant l'émail ou les vitraux mais aussi en raison du développement de son pôle de compétitivité spécialisé dans la céramique technique et industrielle. Cette spécificité lui a valu d'intégrer en 2017 le réseau des villes créatives UNESCO dans la catégorie thématique « Artisanat et Arts populaires ».

RD 39 - BONNAC-LA-CÔTE - LEYCHOISIER

5,7 KM



- 10** Traverser la RD39 et aller en face. Continuer sur le chemin en suivant le balisage jaune et rejoindre la RD39 en la longeant à droite. Rentrer dans le bois et suivre cette large piste pendant 600 m.
- 11** Laisser la piste pour s'engager à droite à travers bois, passer un petit ruisseau et remonter à travers des prairies et jolis points de vue. A la route, tourner à gauche et continuer jusqu'au Grand Beaune.
- 12** Continuer en face, chemin de la Grande Chaume, puis suivre la 2ème rue à gauche, rue du Petit Beaune. Au niveau de la ferme à droite, poursuivre sur le chemin en terre qui vire à droite. A la route, tourner à gauche, passer devant le centre de tri et suivre le chemin empierré jusqu'à Goupilloux.
- 13** Dans le village, tourner à droite, rue de la Plière et continuer tout droit sur la petite route qui monte. A l'angle du bois, prendre à droite la piste pour rejoindre le camping de Leychoisier.

PATRIMOINE NATUREL ET BATI

LE CHATEAU DE LEYCHOISIER

Une des plus anciennes bâtisses de la commune est le château de Leychoisier, datant du IXe siècle.



L'ÉGLISE DE BONNAC-LA-CÔTE

L'église romane - prieuré de Saint-Saturnin, fut construite en 1162. Elle n'a pas de clocher traditionnel. Des chapelles furent adjointes au XVème siècle.

ACCÈS

EN TRAIN

Réseau intercités et TER

Départ depuis les gares de Limoges et Ambazac

EN AVION

Aéroport International de Limoges

EN CAR

Horaires à télécharger sur moohv87.fr

Dessert Limoges, Saint-Pardoux et Ambazac

EN BUS

Société des transports en commun de Limoges Métropole

www.stcl.fr

Dessert Limoges Bénédictins et la zone d'Uzurat pour le 2ème départ de la boucle (Ligne 20)

Dessert Limoges et Bonnac-la-Côte (Ligne 18)

LES SERVICES

	Limoges	Bonnac-la-Côte	Saint-Pardoux	Ambazac
Office de Tourisme	X		X	X
Supermarché	X			X
Boulangerie	X	X	X	X
Boucherie - Charcuterie	X	X		X
Café	X	X	X	X
Restaurant	X	X	X	X
Bureau de poste	X	X	X	X
Banque	X	X	X	X
Médecin	X	X		X
Pharmacie	X		X	X

La ville de Compreignac propose aussi des commerces sur l'étape 2.

LES OFFICES DE TOURISME



Office de Tourisme de Limoges

Tél : 05 55 34 46 87

info@limoges-tourisme.com

www.limoges-tourisme.com

Office de Tourisme du Pays du Haut Limousin

Tél : 05 55 68 12 79

info@tourisme-hautlimousin.com

www.tourisme-hautlimousin.com

Office de Tourisme des Monts du Limousin

Tél : 05 55 56 70 70

contact@tourisme-ambazac.fr

www.tourisme-montsdulimousin.fr/

VOTRE TMOIGNAGE

Vous avez randonné sur la Boucle Limoges Saint-Pardoux : coeur de nature ?

Donnez votre avis, partagez vos endroits coups de coeur, suggérez des améliorations ou nous signaler un problème, écrivez-nous infotourisme@cdt87.com

Document réalisé avec le soutien technique et financier du Conseil Départemental de la Haute-Vienne. Conception, graphisme et réalisation : Haute-Vienne Tourisme.

LES HÉBERGEMENTS ACCUEIL RANDONNÉES

BONNAC-LA-CÔTE

Camping du Château de Leychoisier

Tél : 05 55 39 93 43

contact@leychoisier.com

www.chateau-de-leychoisier.pagesperso-orange.fr

Chambres d'hôtes La Ferme de Leychoisier

Tél : 06 21 61 05 68

jeanmarierouliere@hotmail.fr

<http://chambres-limousin.com>

Chambre d'hôtes la Ferme de la Roche

Tél : 05 55 36 82 62

fermelaroches@orange.fr

www.fermelaroches.com

SAINT-PARDOUX

Camping de Fréaudour et hameau de gîtes

Tél : 05 55 76 57 22

camping.freaudour@aquadis-loisirs.com

www.aquadis-loisirs.com/camping-de-freaudour

GUIDES RANDONNÉE ET VTT

Bureau des guides de la montagne Limousine

Tél : 06 63 65 96 45

contact@randonnee-limousin.fr

www.randonnee-limousin.fr

Christophe Morange

Naturotrement

Tél : 06 18 28 93 62

naturotrement@orange.fr

www.naturotrement.fr

RÉPARATEURS DE VTT

La clef à Paulette

Tél : 07 61 63 26 15

lacleapaulette@gmail.com

la-cle-a-paulette.fr

Planète vélo

Tél : 05 55 42 66 87

planetevelolimoges@gmail.com

www.planetevelo-limoges.com



RAZÈS

Centre de vacances du Moulin d'Aiguemarde

Tél : 05 55 71 28 84

moulindaiguemarde@hotmail.fr

www.moulindaiguemarde.fr

AMBAZAC

Hôtel les Voyageurs

Tél : 05 55 56 60 31

traviafreres@orange.fr

www.hotel-ambazac.fr

Camping l'Ecrin Nature

Tél : 05 55 56 60 25

contact@campinglecrinature.com

www.campinglecrinature.com

Chambre d'hôtes le Château de Saint-Roch

Tél : 05 55 39 93 43

clobieri@gmail.com

<http://bit.ly/chateausaintroch>

LOUEURS DE VTT

Lac de Saint-Pardoux

Tél : 05 55 71 04 40

info@lacsaintpardoux.fr

www.lacsaintpardoux.fr

DispoVelo

Tél : 06 23 69 69 35

hautevienne@dispovelo.com

www.dispovelo.com

Mountainbike Zone

Tél : 05 87 19 59 13

mountainbike-zone.com

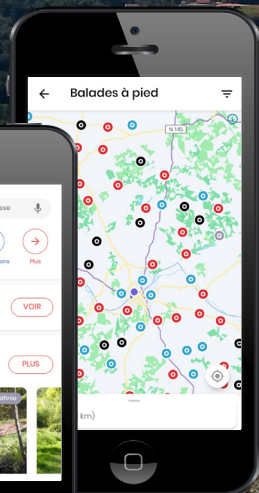
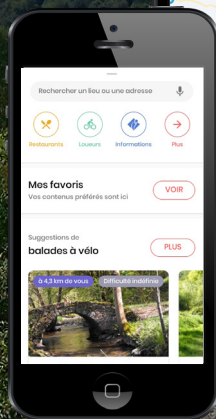
Jeremy's cycle

Tél : 05 55 06 06 08

www.jeremy-cycles-limoges.fr

TOUTES LES INFOS RANDO SUR
WWW.RANDONNEE-HAUTEVIENNE.COM

BALADES | SORTIES RANDO | NOUVEAUX SENTIERS



- > ASSISTANT VOCAL
- > CALCULATEUR
- > USAGE HORS LIGNE
- > INFOS PRATIQUES

Application mobile
disponible sur Android et AppStore

